

PKP S.A. Oddział Gospodarowania Nieruchomościami
w Warszawie
ul. Armia 14, 01-246 Warszawa
Departament Ewidencji Nieruchomości
Wydział Zarządzania Mieniem
tel.: +48 22 474 55 00
fax: +48 22 474 51 17
e-mail: sekretariat.wawa@pkp.pl

Warszawa, dn. 10.08.2015 r.
MWa9.6141.577.2015.JC/5
UNP 2015-0430840

Gmina Biała
Biała Druga 4b
96-350 Biała


Dotyczy: uzgodnienie lokalizacji projektowanego przejścia kanalizacji sanitarnej tłocznej w miejscowościach Kopydłów oraz Biała Kopiec, realizowanego w ramach zadania pn. „Projekt budowlany budowy I etapu sieci kanalizacji sanitarnej obejmującej miejscowości: Kopydłów, Kępka, Biała Rządowa, Biała Parcele, Biała Kopiec, Biała Pierwsza, Biała Druga, Łyskornia – Gmina Biała”; wystąpienie EKOPROJEKT Inżyniera Środowiska Iwona Chardys pismem numer 42/2015 z dnia 13.05.2015 r. (uzupełnione pismem numer 86/2015 z dnia 31.07.2015 r.)

PKP S.A. Oddział Gospodarowania Nieruchomościami w Warszawie pozytywnie opiniuje lokalizację projektu przejścia sieci kanalizacji sanitarnej tłocznej pod torami linii kolejowej nr 181 Herby Nowe – Olszówka na działkach ewidencyjnych o numerach 91 obręb 9 Kopydłów (km 67.4 – 67.5), 120/5 obręb 8 Biała Kopiec (km 72.4 – 72.5), gmina Biała, powiat wieluński oraz na działkach ewidencyjnych o numerach 120/2, 120/3 i 120/4 obręb 8 Biała Kopiec, gmina Biała, powiat wieluński oraz wyraża zgodę na dysponowanie terenem na cele budowlane.

Uwagi i zalecenia:

1. Niniejsza zgoda dotyczy wyłącznie lokalizacji inwestycji i nie dotyczy rozwiązań technicznych.
2. Niniejsza zgoda uwzględnia opinie:
 - PKP PLK S.A. Zakład Linii Kolejowych w Tarnowskich Górach (pismo znak: IZIWd-505-53/15 10.07.2015 r.),
 - PKP PLK S.A. Zakład Linii Kolejowych w Ostrowie Wielkopolskim (pismo znak: IZDK10-505-54/15 z dnia 22.06.2015 r.),
 - PKP Energetyka S.A. Oddział w Warszawie – Dystrybucja Energii Elektrycznej Staropolski Rejon Dystrybucji (pismo znak: ED-ERD7e-5501/44/2015 z dnia 09.06.2015 r.);
 - PKP Utrzymanie Sp. z o.o. Region Utrzymania w Katowicach (pismo znak: UTD4-504-596/2015 z dnia 10.06.2015 r.),
 - PKP Utrzymanie Sp. z o.o. Region Utrzymania w Poznaniu (pismo znak: UTD7-504-0382/2015 12.06.2015 r.),
 - TK Telekom Sp. z o.o. (pismo znak: LBPSr-508-0191/15 z dnia 22.05.2015 r.).
3. Niniejszą zgodą wydawaną jest celem przedłożenia jej we właściwych organach administracji.
4. Niniejsza zgoda nie uprawnia do rozpoczęcia prac budowlanych oraz wejścia na teren PKP S.A.
5. Wejście w teren w celu wykonania robót będzie możliwe po dostarczeniu decyzji o pozwoleniu na budowę, bądź zgłoszeniu robót budowlanych do właściwego organu administracji architektoniczno-budowlanej oraz otrzymaniu zgody na wejście w teren od PKP S.A. Oddziału Gospodarowania Nieruchomościami w Warszawie.
6. Z tytułu trwałego zajęcia gruntu PKP S.A., za czasowe zajęcie terenu, za przekazanie i odbiór terenu zajętego pod budowę zostaną naliczone opłaty według obowiązującego cennika.
7. Zgoda jest ważna do dnia 09.08.2016 r.

8. Za uzgodnienie zostanie wystawiona faktura VAT w wysokości 328,68 PLN (słownie: trzysta dwadzieścia osiem złotych i 68/100) + podatek VAT, na: EKOPROJEKT Inżynieria Środowiska Iwona Chadryś, ul. Bursztynowa 80/1, 42-202 Częstochowa.


DIREKTOR REGIONALNY
ds. Zarządzania Nieruchomościami
Paweł Kośnik


Wydział Zarządzania Mieniem
Maciej Kaczmarek
(Starszy Spółca)

Załączniki:

1. Projekt zagospodarowania terenu – 1 szt.

Otrzymują:

1. Adresat za pośrednictwem – EKOPROJEKT Inżynieria Środowiska Iwona Chadryś, ul. Bursztynowa 80/1, 42-202 Częstochowa

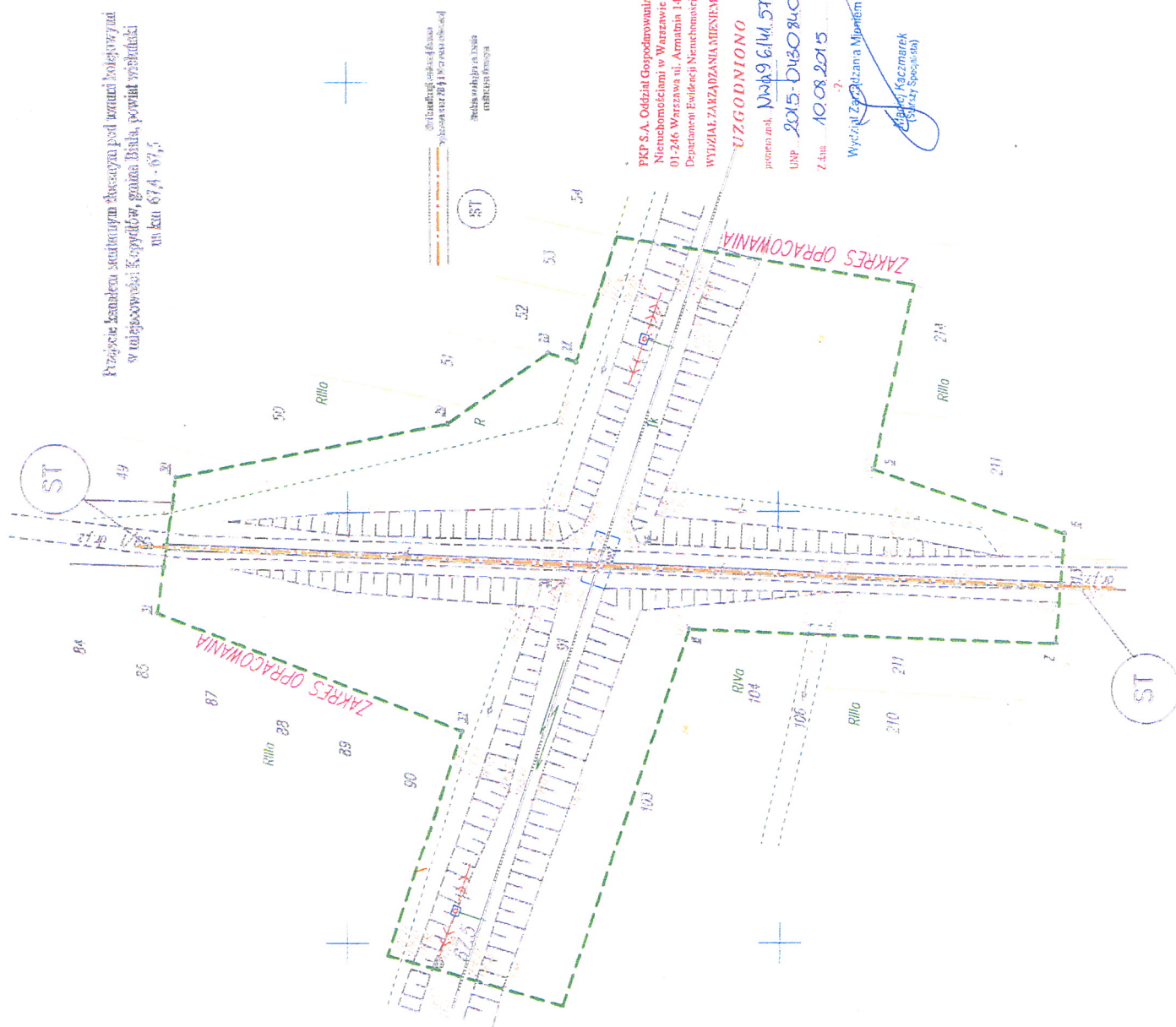
2. a/a

Do wiadomości:

1. PKP PLK S.A. Zakład Linii Kolejowych w Tarnowskich Górach, ul. Nakielska 3, 42-600 Tarnowskie Góry
2. PKP PLK S.A. Zakład Linii Kolejowych w Ostrowie Wielkopolskim, ul. Wolności 30, 63-400 Ostrów Wielkopolski
3. Rejon Administrowania i Utrzymania Nieruchomości w Piotrkowie Trybunalskim

Sprawę prowadzi: Joanna Czarnocka, e-mail: joanna.czarnocka@pkp.pl, tel. kontaktowy +48 22 474 58 93

Przebieg trasowania szlaku pod torami kolejowymi
w miejscowości Kopydów, gmina Biała, powiat wielki
okm 67A - 67,5



PKD S.A. Oddział Gospodarstwa
Nieruchomości w Warszawie
01-246 Warszawa ul. Armii 14
Departament Ewidencji Nieruchomości
WYDZIAŁ ZARZĄDZANIA MIENIEM

UZGODNIONO

potwierdza: 1309614 5172000/15
UNP: 2010-0430800
Z dnia 10.08.2015

Wydział Zarządzania Mieniem
Marek Kaczmarek
Sątki Specjalista

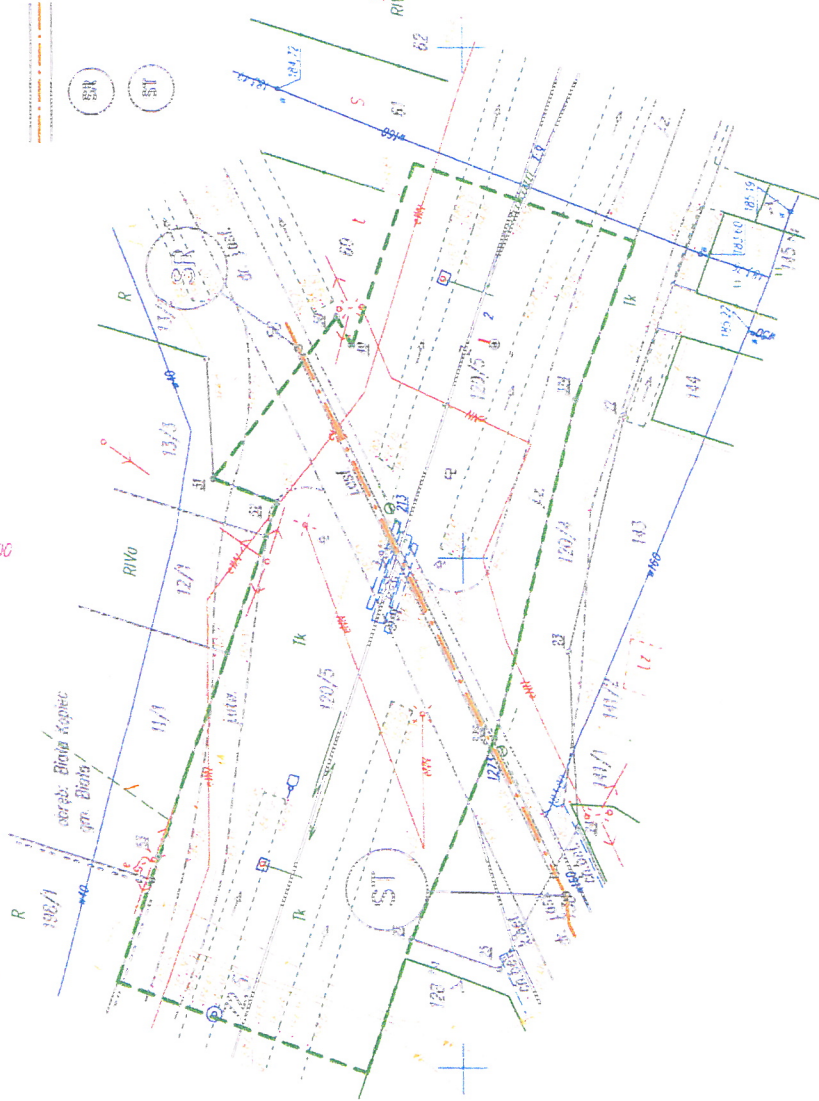
Brak zastrzeżeń i uwag
opiniuje: 1309614 5172000/15

Brak uwag i zastrzeżeń
opiniuje: 1309614 5172000/15

Przebieg linii granicznej działki pod bramą kolejową
w ulicy Kopiec Biały, gm. Biały, powiat wrocławski
m. km 72,4 - 72,5

5541450
4451400

droga Biały Pierwszy
gm. Biały



PKP S.A. Oddział Gospodowania
Nieruchomościami w Warszawie
01-246 Warszawa ul. Armii 14
Dzielnica Śródmieście
WYDZIAŁ ZARZĄDZANIA MIENIEM

UZGODNIŁO

numer znak: **NR 09.6/44.571.2015-CL/4KRE**
UNP: **2-215-0030.840**
Z dnia: **10.08.2015**

Wydział Zarządzania Mieniem

Wydział Zarządzania Mieniem

Wydział Zarządzania Mieniem

Wydział Zarządzania Mieniem

Wydział Zarządzania Mieniem

Wydział Zarządzania Mieniem

Wydział Zarządzania Mieniem

Wydział Zarządzania Mieniem

Wydział Zarządzania Mieniem

Wydział Zarządzania Mieniem

Wydział Zarządzania Mieniem

Wydział Zarządzania Mieniem

Wydział Zarządzania Mieniem

Wydział Zarządzania Mieniem

Wydział Zarządzania Mieniem

Wydział Zarządzania Mieniem

Wydział Zarządzania Mieniem

Wydział Zarządzania Mieniem

Wydział Zarządzania Mieniem

Wydział Zarządzania Mieniem

Wydział Zarządzania Mieniem

Wydział Zarządzania Mieniem

Wydział Zarządzania Mieniem

Wydział Zarządzania Mieniem

Wydział Zarządzania Mieniem

Wydział Zarządzania Mieniem

Wydział Zarządzania Mieniem

Wydział Zarządzania Mieniem

Wydział Zarządzania Mieniem

Wydział Zarządzania Mieniem

Wydział Zarządzania Mieniem

Wydział Zarządzania Mieniem

Wydział Zarządzania Mieniem

Wydział Zarządzania Mieniem

Wydział Zarządzania Mieniem

Wydział Zarządzania Mieniem

Wydział Zarządzania Mieniem

Wydział Zarządzania Mieniem

Wydział Zarządzania Mieniem

Wydział Zarządzania Mieniem

